







LEPPEMÄRGID:

-  Planeeritav ala
-  Planeeritav hoonestus
-  Olemasolevad kergliikluse põhisuunad
-  Ühistranspordi (bussi) peatus
-  Juurdepääs planeeritavale alale
-  Supilinna miljöola piir
-  Vanalinna muinsuskaitseala piir ja kaitsevöönd
-  Korterelamute ala
-  Ühiskondlike hoonete ala
-  Üldkasutatav haljasala
-  Segahoonestusala, äri-ja elamumaa
-  Segahoonestusala, elamumaa, ühiskondlike hoonete ja ärimaa
-  Ärimaa
-  Väikeelamute ala
-  Transpordimaa
-  Ehitismälestis reg nr-iga
-  Olemasolev hoone korruselisusega
-  Detailplaneeringutega kavandatud hooned, korruselisus ja sihtotstarbed

Kontakvööndis kehtestatud detailplaneeringud:

-  Kehtestatud detailplaneeringu piir
-  Kloostri 3; 7 ja Kloostri 5 krundide detailplaneering. Kehtestatud 5.09.2006.a.
-  Kroonuaia tn 30//40 krundi detailplaneering. Kehtestatud 12.05.2016.a.
-  Kroonuaia 31 krundi detailplaneering. Kehtestatud 6.11.2008.a.
-  Lai 24 krundi detailplaneering. Kehtestatud 13.09.2012.a.
-  Lai 30, 32 krundi detailplaneering. Kehtestatud 21.01.2010.a.

HULKNURK OÜ Kalevi 109-5, Tartu Tel: 5171503 reg.nr 12066458 e-mail: astridarula@gmail.com	Töö nimetus:	Möötkava: 1:1250
	KROONUAIA TN 27 KRUNDI DETAILPLANEERING	Töö nr: DP-6/16
		Kuupäev: 06.01.17
	Joonise nr: 3	
Objekti asukoht:	Joonise nimetus:	Staad.
Tartu linn, Kesklinna linnaosa	PLANEERINGUALA MAAKASUTUS JA KITSENDUSED	
Huvitatud isik: Hulknurk OÜ	Koostaja: Astrid Arula/ Triin Nurmsalu	Eskiis